









# Umweltbericht zum Bebauungsplan "Industriegebiet Falkenstein - Siebenhitz"

## Karte 2: Übersicht der geplanten Maßnahmen




### Maßnahmen

-  Entseelung asphaltierter Wegeflächen
-  Rückbau baulicher Anlagen
-  Anlage einer flächigen Strauchpflanzung mit einzelnen Laubbäumen
-  Anlage einer Grünfläche auf Acker
-  Anlage von Feldgehölzen durch Aufforstung
-  ökologische Aufwertung von Dauergrünland durch Extensivierung
-  Anlage einer Baumreihe
-  Einzelbaumschutz

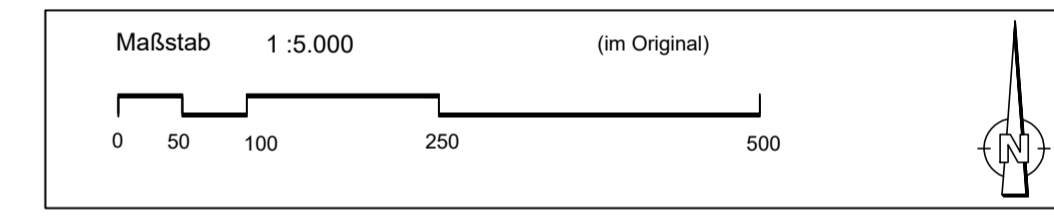
Maßnahmen Nr. *	Erläuterung der Maßnahme
A1	Rückbau nicht mehr genutzter baulicher Anlagen und Entseelung von asphaltierter Wegefläche, Rekultivierung, Einsatz mit Landschaftsrasen

\* V = Vermeidungsmaßnahmen  
S = Schutzmaßnahme  
A = Ausgleichsmaßnahme  
E = Ersatzmaßnahme

### Nachrichtliche Übernahme

-  Regenrückhaltebecken
-  Baufläche
-  Grünfläche im Bereich des Bebauungsplanes

Darstellung auf der Grundlage der Topographischen Karten 1:10.000 5540-NW Falkenstein und 5539-NO Bergen. Die Topographische Karte ist gesetzlich geschützt. Topographie: Landesvermessungsamt Sachsen, Dresden



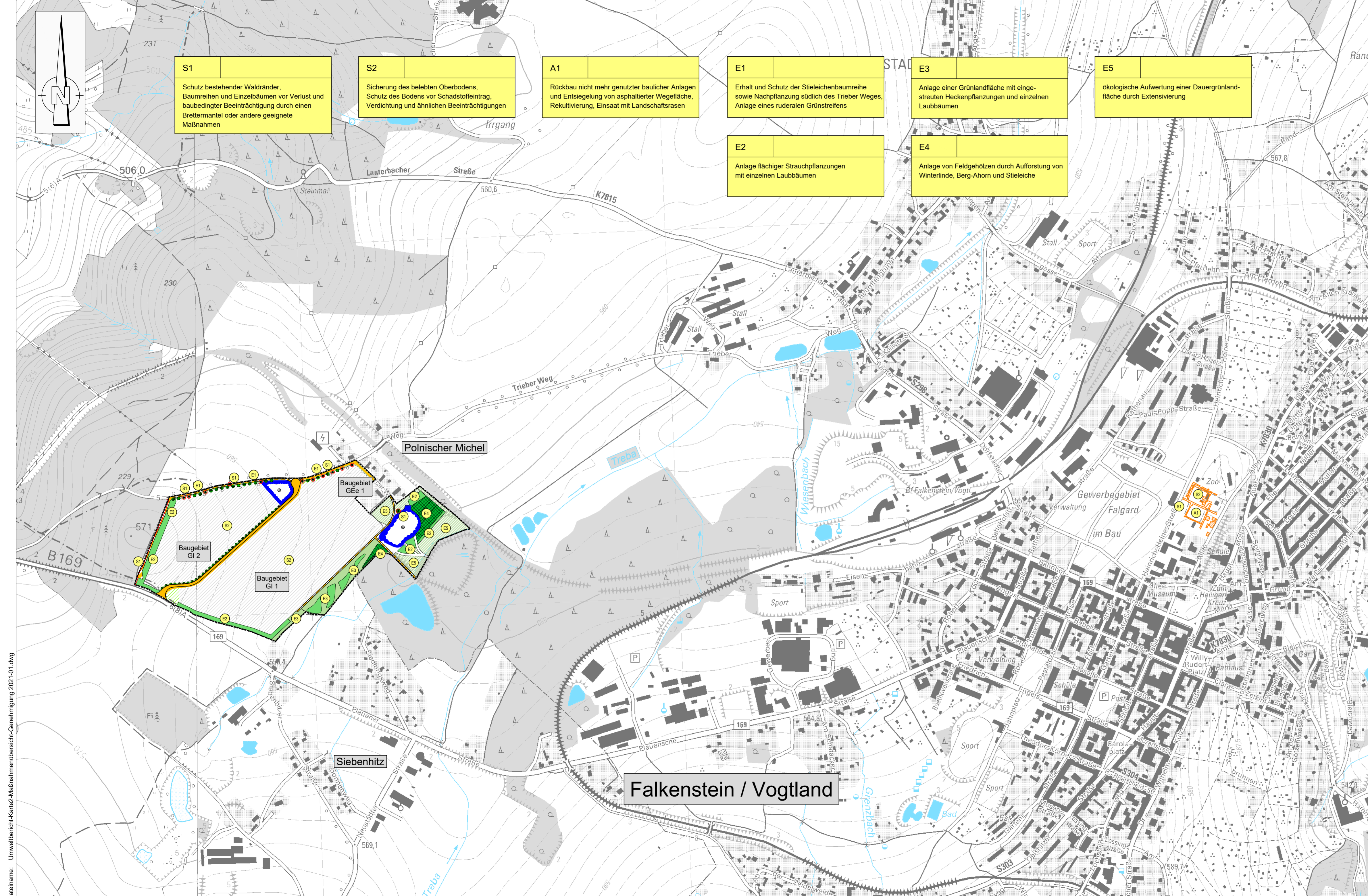
Nr.	Art der Änderung	Datum	Zeichen

BEARBEITUNG:	<b>PRO DRESDEN</b> Büro für Landschaftsplanung - Frank Seifert	Datum	Zeichen
Bienertstraße 32	01187 Dresden	Telefon: 0351/4729692	geprüft: 
bearbeitet	01/2021	Seifert	
gezeichnet	01/2021	Sei. / Leh.	

## Umweltbericht zum Bebauungsplan "Industriegebiet Falkenstein - Siebenhitz"

Planungsträger:  
**Stadt Falkenstein**      Maßstab 1: 5.000  
Willy-Rudert-Platz  
08223 Falkenstein

### Karte 2: Übersicht der geplanten Maßnahmen

Dateiname: Umweltbericht-Karte2-Maßnahmenübersicht-Genehmigung 2022-01.dwg