









Umweltbericht zum Bebauungsplan "Industriegebiet Falkenstein - Siebenhitz"

Karte 2: Übersicht der geplanten Maßnahmen




Maßnahmen

-  Entseelung asphaltierter Wegeflächen
-  Rückbau baulicher Anlagen
-  Anlage einer flächigen Strauchpflanzung mit einzelnen Laubbäumen
-  Anlage einer Grünfläche auf Acker
-  Anlage von Feldgehölzen durch Aufforstung
-  ökologische Aufwertung von Dauergrünland durch Extensivierung
-  Anlage einer Baumreihe
-  Einzelbaumschutz

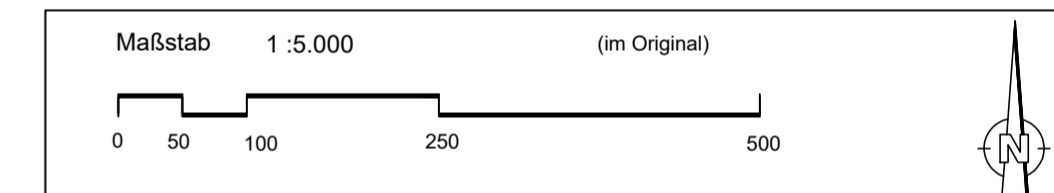
Maßnahmen Nr. *	Erläuterung der Maßnahme
A1	Rückbau nicht mehr genutzter baulicher Anlagen und Entseelung von asphaltierter Wegefläche, Rekultivierung, Einsatz mit Landschaftsrasen

* V = Vermeidungsmaßnahmen
S = Schutzmaßnahme
A = Ausgleichsmaßnahme
E = Ersatzmaßnahme

Nachrichtliche Übernahme

-  Regenrückhaltebecken
-  Baufläche
-  Grünfläche im Bereich des Bebauungsplanes

Darstellung auf der Grundlage der Topographischen Karten 1:10.000 5540-NW Falkenstein und 5539-NO Bergen. Die Topographische Karte ist gesetzlich geschützt. Topographie: Landesvermessungsamt Sachsen, Dresden



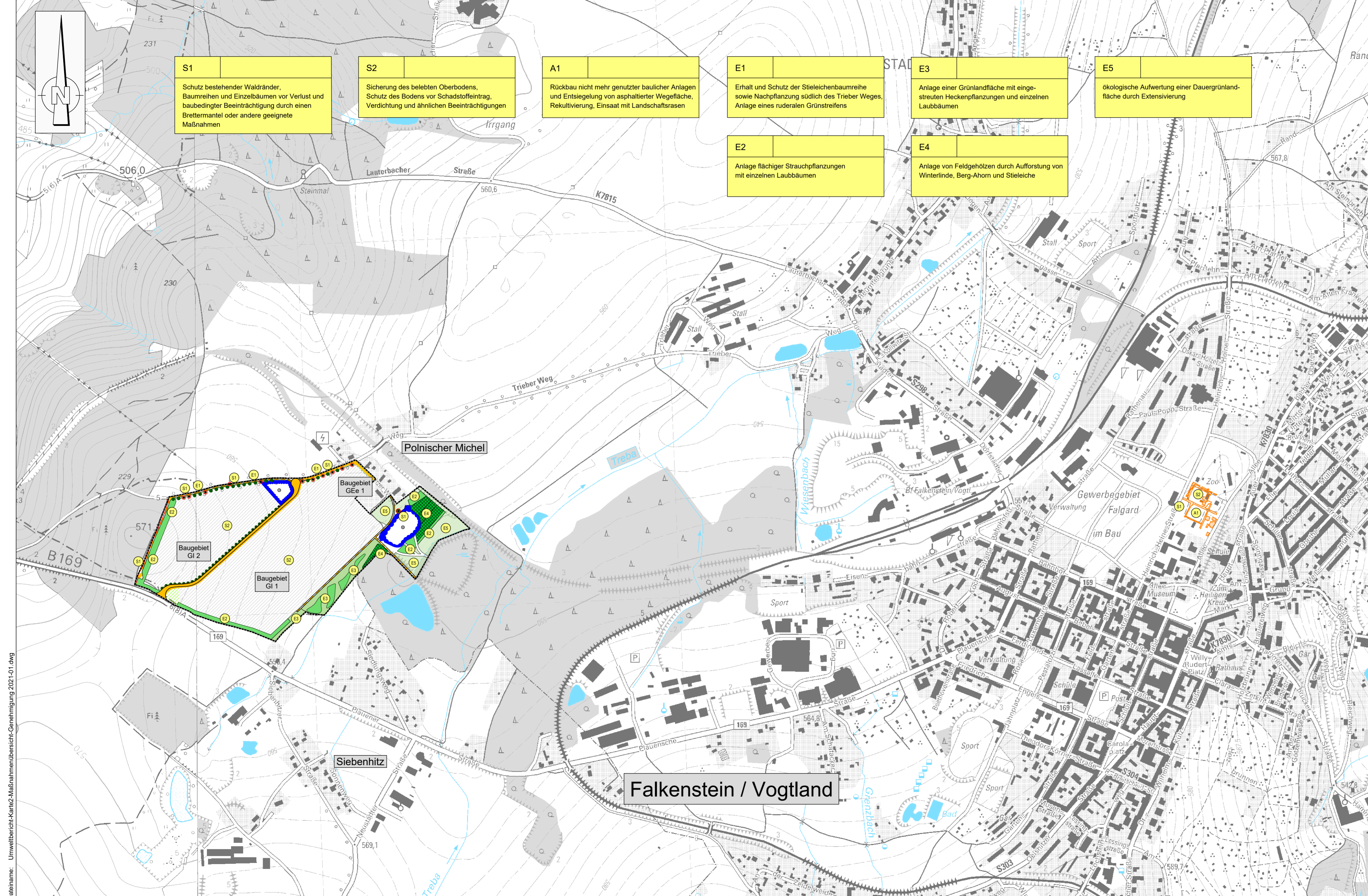
Nr.	Art der Änderung	Datum	Zeichen

BEARBEITUNG:	PRO DRESDEN Büro für Landschaftsplanung - Frank Seifert	Datum	Zeichen
Bienertstraße 32	01187 Dresden	Telefon: 0351/4729692	
bearbeitet	01/2021	Seifert	
gezeichnet	01/2021	Sei./Leh.	
geprüft:			

Umweltbericht zum Bebauungsplan "Industriegebiet Falkenstein - Siebenhitz"

Planungsträger:
Stadt Falkenstein Maßstab 1: 5.000
Willy-Rudert-Platz
08223 Falkenstein

Karte 2: Übersicht der geplanten Maßnahmen



Dateiname: Umweltbericht-Karte2-Maßnahmenübersicht-Genehmigung 2022-01.dwg